

**«СОГЛАСОВАНО»**  
Начальник Департамента  
образования Ивановской области  
 **О.Г. Антонова**  
«01» февраля 2022г.

**«СОГЛАСОВАНО»**  
Начальник ЦНПБДД ГИБДД  
УМВД России по Ивановской обл.  
 **А.С. Кубасов**  
«01» февраля 2022г.

**«УТВЕРЖДАЮ»**  
Директор ОГБПОУ  
Ивановский железнодорожный  
колледж  
 **О.А. Ермакова**  
«01» февраля 2022г.

# ПАСПОРТ

дорожной безопасности ОГБПОУ  
Ивановский железнодорожный колледж

г. Иваново  
2022 год

## Общие сведения

**Областное государственное бюджетное профессиональное образовательное учреждение Ивановский железнодорожный колледж**

Юридический адрес: 153045, г. Иваново, ул. Чайковского, д.38

Фактический адрес: 153045, г. Иваново, ул. Чайковского, д.38

Руководители образовательной организации:

Директор (руководитель) **Ермакова Ольга Алексеевна**,

телефон: 8(4932) 33-70-54

Заместитель директора

по учебно- методической работе **Мочалова Татьяна Викторовна**,

телефон: 8(4932) 44-30-79

Заместитель директора

по учебно-воспитательной работе **Вдовина Наталья Борисовна**,

телефон: 8(4932) 33-62-69

Ответственный работник

Департамента образования Ивановской обл.

должность: начальника Департамента образования,

**ФИО: Антонова Ольга Генриховна**

Телефон: 8(4932) 32-67-60

Ответственные от Госавтоинспекции,

должность: инспектор отделения пропаганды БДД ЦНПБДД ГИБДД УМВД

России по г. Иваново старший лейтенант полиции,

**ФИО: Медведев Дмитрий Валерьевич**

Телефон: 8(4932) 48-16-64

Ответственные работники

за мероприятия по профилактике детского травматизма,

должность: Заместитель директора по учебно-воспитательной

работе **Вдовина Наталья Борисовна**,

телефон: 8(4932) 33-62-69

Руководитель дорожно-эксплуатационной организации, осуществляющей содержание улично-дорожной сети (УДС)\*,

должность: Начальник Управления благоустройства Администрации

г. Иваново **Бобышев Сергей Николаевич**,

Телефон: 8(4932) 32-80-83

Руководитель или ответственный работник дорожно-эксплуатационной организации, осуществляющей содержание технических средств организации дорожного движения (ТСОДД) \*,  
должность: Начальник отдела организации дорожного движения Администрации г. Иваново,  
**ФИО: Андриянов Андрей Александрович**  
Телефон: 8(4932)59-46-24

Количество обучающихся (учащихся, воспитанников): 594 чел.  
Наличие уголка по БДД: есть  
Наличие класса по БДД: нет  
Наличие автогородка (площадки) по БДД: нет  
Наличие автобуса в образовательной организации: нет

Время занятий в образовательной организации:

1-ая смена: 8:30 – 14:30

2-ая смена: нет

внеклассные занятия: 14:30 – 15:30

Телефоны оперативных служб:

Служба спасения (моб) -112

Пожарная охрана - 101

Полиция - 102

Скорая помощь - 103

Дежурная часть ГИБДД - 8(4932)30-44-35

Дежурная часть ОВД – 8(4932)32-42-04

Советского района – 8(4932)32-42-04

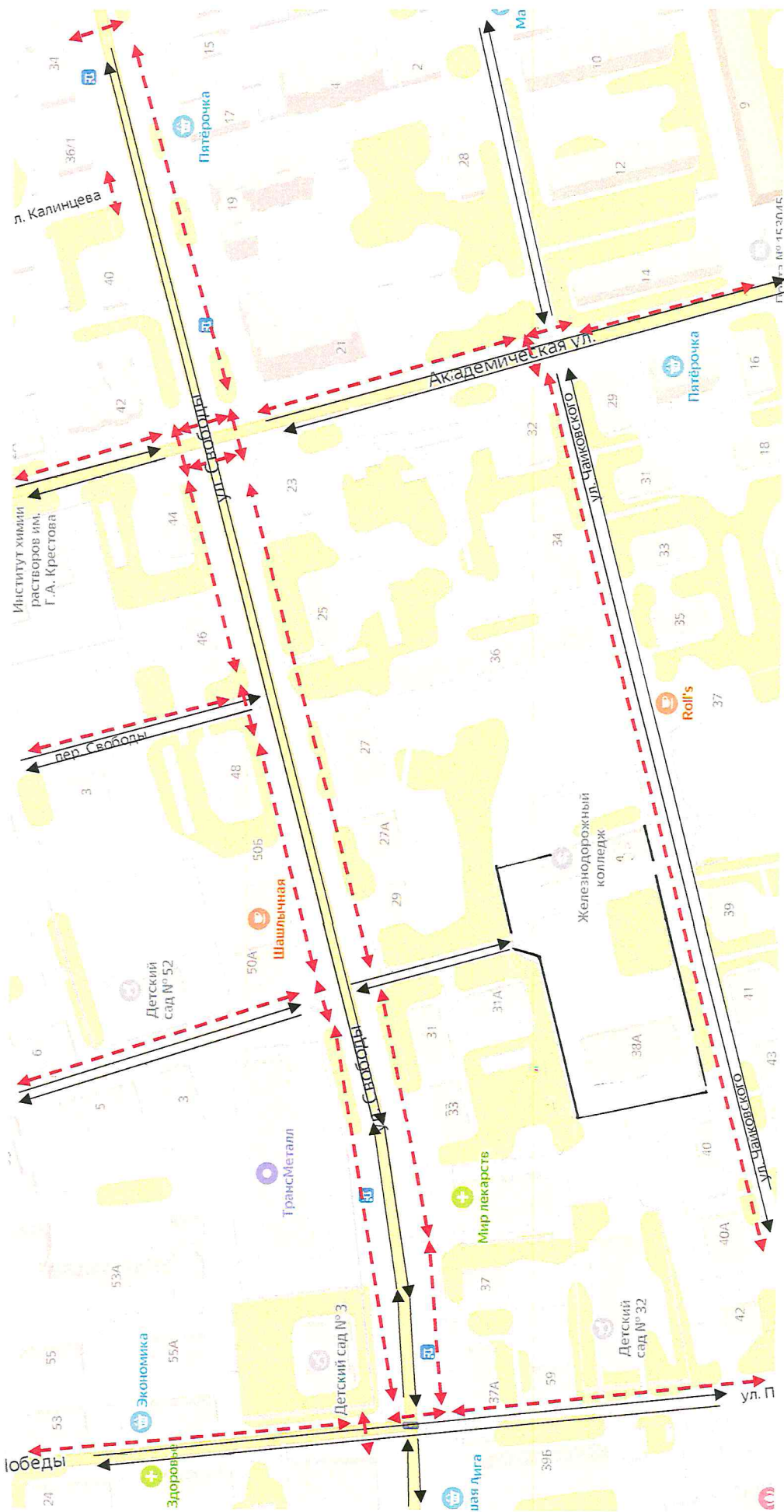
## Содержание

- I. План-схемы образовательной организации (сокращение – ОО).
1. Район расположения образовательной организации, пути движения транспортных средств и детей (обучающихся).
  2. Организация дорожного движения в непосредственной близости от образовательной организации с размещением соответствующих технических средств организации дорожного движения, маршруты движения детей (обучающихся).
  3. Маршруты движения организованных групп детей от образовательной организации к парку.
  3. Пути движения транспортных средств к местам разгрузки/погрузки и рекомендуемые безопасные пути передвижения детей по территории образовательной организации.
- II. Приложения:
- План - схема пути движения транспортных средств и детей (обучающихся) при проведении ремонтно - строительных работ вблизи образовательной организации.



План-схемы образовательной организации

1. Район расположения образовательной организации, пути движения транспортных средств и детей (обучающихся)



- движение транспортных средств

- проезжая часть

- жилая застройка

- пешеходный переход

- тротуар

- движение детей в (из) образовательную организацию



## **Рекомендации к составлению план-схемы района расположения образовательной организации**

1. Район расположения образовательной организации определяется группой жилых домов, зданий и улично-дорожной сетью с учетом остановок общественного транспорта (выходов из станций метро), центром которого является непосредственно образовательная организация;

2. Территория, указанная на схеме, включает:

- образовательную организацию;
- парк, в котором могут проводиться занятия с детьми на открытом воздухе;
- жилые дома, в которых проживает большая часть детей данной образовательной организации;
- автомобильные дороги и тротуары.

3. На схеме обозначены:

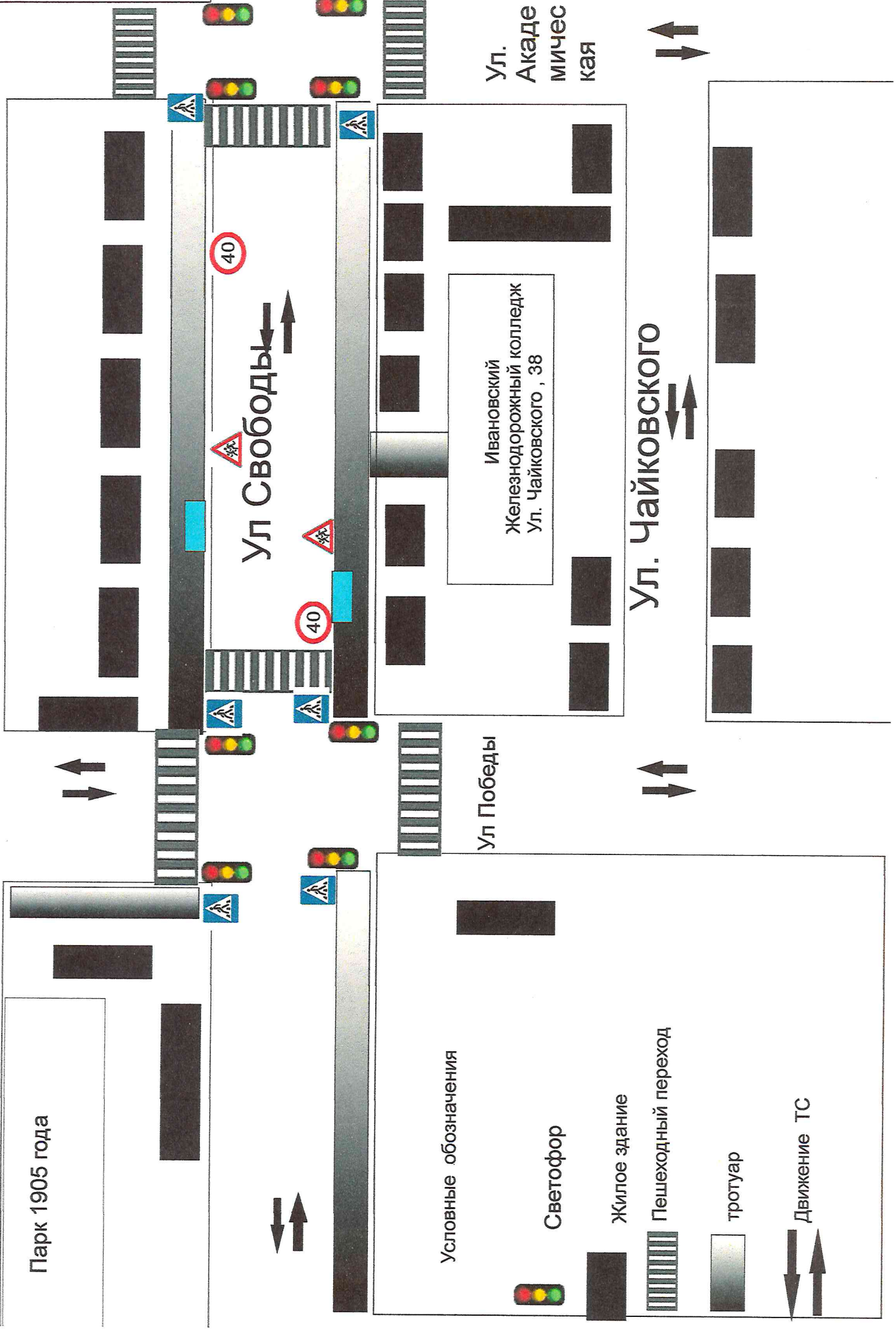
- расположение жилых домов, зданий и сооружений;
- сеть автомобильных дорог;
- пути движения транспортных средств;
- пути движения детей в/из образовательную организацию;
- опасные участки (места несанкционированных переходов на подходах к образовательной организации, места имевших место случаев дорожно-транспортных происшествий с участием детей-пешеходов и детей-велосипедистов);
- уличные (наземные – регулируемые / нерегулируемые) и внеуличные (надземные и подземные) пешеходные переходы;
- названия улиц и нумерация домов.

Схема необходима для общего представления о районе расположения образовательной организации. На схеме обозначены наиболее частые пути движения детей от дома (от отдаленных остановок маршрутных транспортных средств) к образовательной организации и обратно.

При исследовании маршрутов движения детей необходимо уделить особое внимание опасным зонам, где дети пересекают проезжие части дорог не по пешеходному переходу.



Район расположения Ивановского железнодорожного колледжа, пути движения ТС



**Рекомендации к составлению схемы организации дорожного движения в  
непосредственной близости  
от образовательной организации**

1. С  
Схема организации дорожного движения ограничена автомобильными дорогами, находящимися в непосредственной близости от образовательной организации.

2. Н  
На схеме обозначаются:

- здание образовательной организации с указанием территории, принадлежащей непосредственно образовательной организации (при наличии указать ограждение территории);
- автомобильные дороги и тротуары;
- уличные (наземные – регулируемые/нерегулируемые) и внеуличные (надземные/подземные) пешеходные переходы на подходах к образовательной организации;
- дислокация существующих дорожных знаков и дорожной разметки;
- другие технические средства организации дорожного движения;
- направление движения транспортных средств по проезжей части;
- направление безопасного маршрута движения детей.

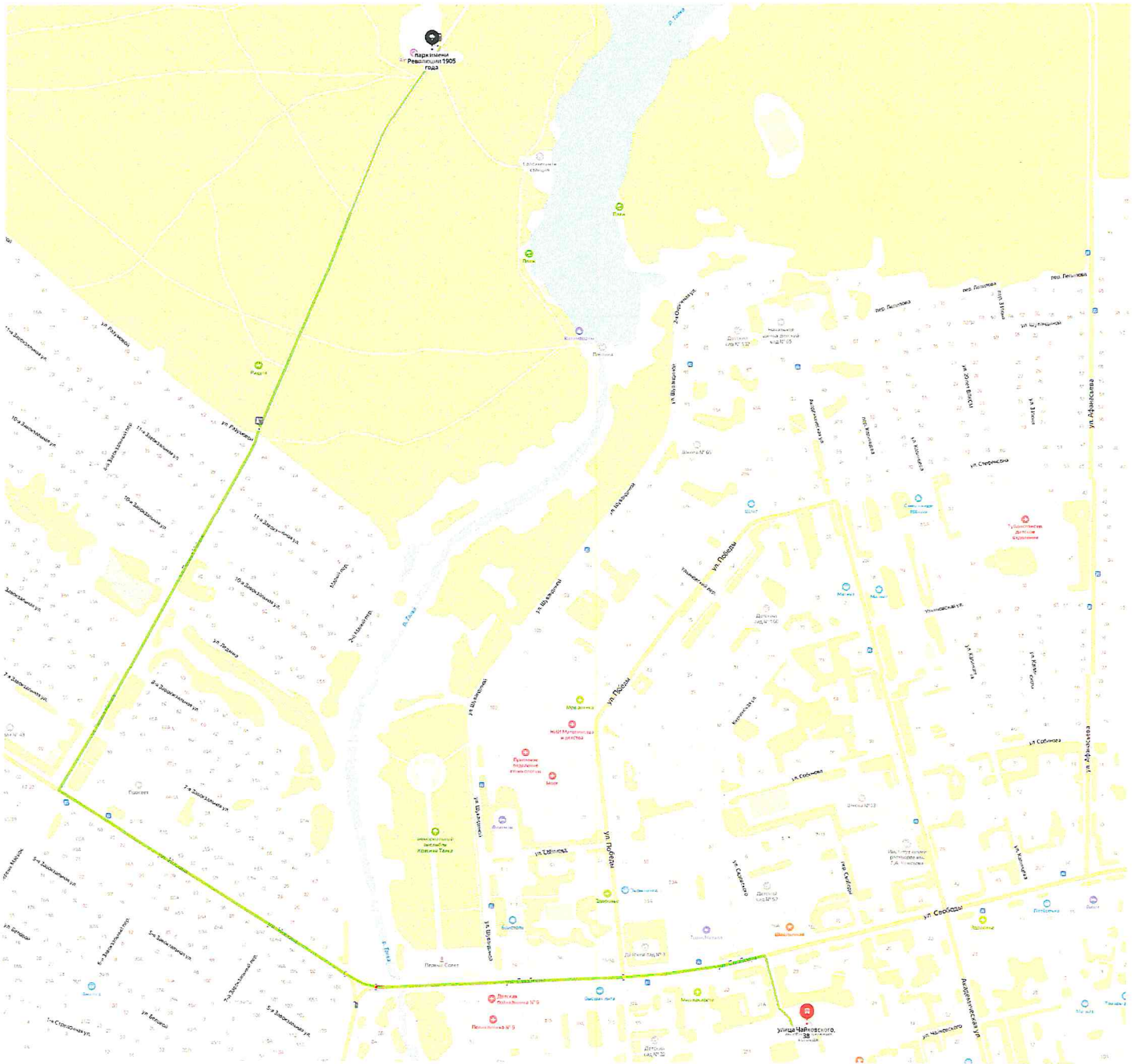
3. На схеме указано расположение остановок маршрутных транспортных средств и безопасные маршруты движения детей от остановочного пункта к образовательной организации и обратно;






4. При наличии стоянки (парковочных мест) около образовательной организации, указывается место расположение и безопасные маршруты движения детей от парковочных мест к образовательной организации и обратно.

К схеме (в случае необходимости) должен быть приложен план мероприятий по приведению существующей организации дорожного движения к организации дорожного движения, соответствующей нормативным техническим документам, действующим в области дорожного движения, по окончании реализации которого готовится новая схема.



# Маршрут движения организованных групп детей от образовательной организации к парку



-  - направление безопасного движения группы детей
-  - проезжая часть
-  - жилая застройка
-  - пешеходный переход
-  - тротуар

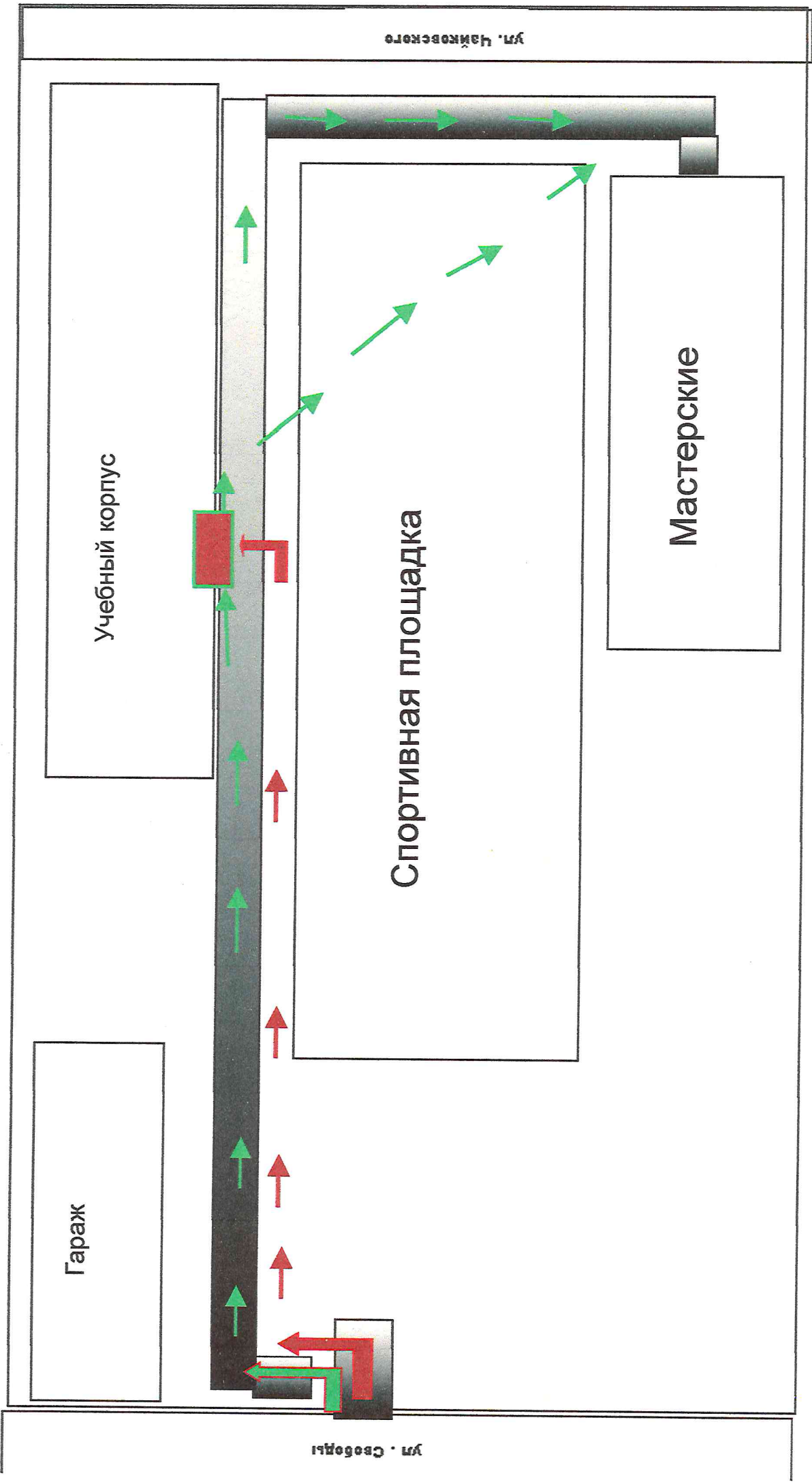
## **Рекомендации к составлению схемы маршрутов движения организованных групп детей от образовательной организации к стадиону, парку или спортивно-оздоровительному комплексу**




На схеме района расположения образовательной организации указываются безопасные маршруты движения детей от образовательной организации к стадиону, парку или спортивно-оздоровительному комплексу и обратно.

Эти схемы должны использоваться преподавательским составом при организации движения групп детей к местам проведения занятий вне территории образовательной организации.







-  Движение детей
-  Движение транспорта
-  Место разгрузки

Пути движения транспортных средств к местам погрузки/разгрузки и Рекомендуемые пути передвижения детей

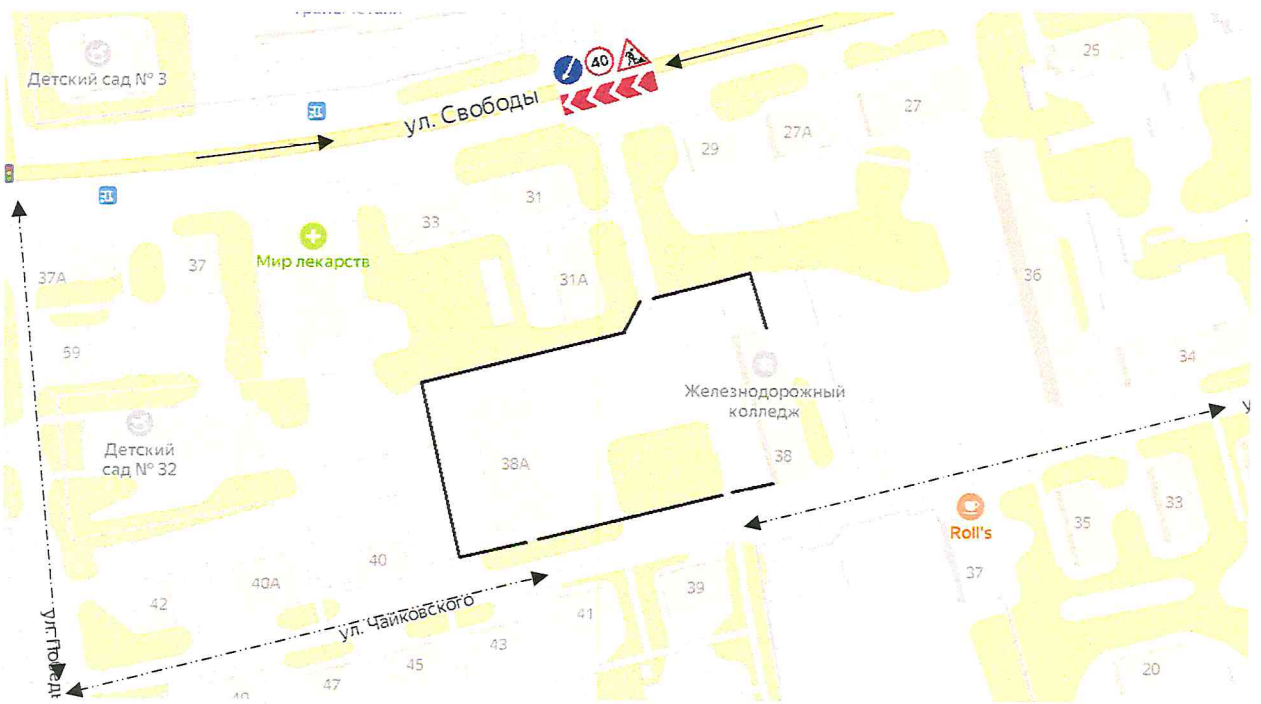
**Рекомендации к составлению схемы пути движения транспортных средств  
к местам разгрузки/погрузки и рекомендуемые безопасные пути  
передвижения детей по территории  
образовательной организации**

На схеме указывается примерная траектория движения транспортных средств на территории образовательной организации, в том числе места погрузки/разгрузки, а также безопасный маршрут движения детей во время погрузочно-разгрузочных работ.

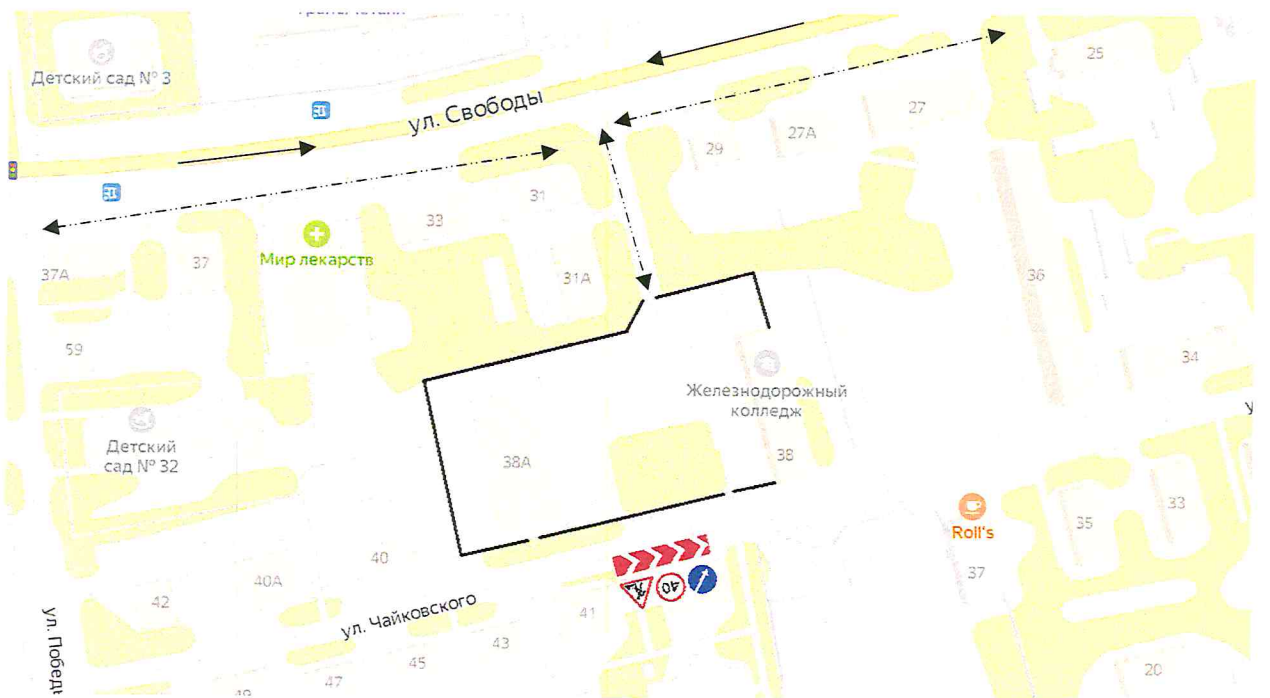
В целях обеспечения безопасного движения детей по территории образовательной организации необходимо исключить пересечения путей движения детей и путей движения транспортных средств.

План-схема пути движения транспортных средств и детей при проведении дорожных ремонтно-строительных работ  
вблизи образовательной организации

Вариант 1



Вариант 2



- ↔ - направление движения транспортного потока
- ↔ - рекомендуемое направление движения пешеходного потока



**Рекомендации к составлению план-схемы пути движения транспортных средств и детей при проведении дорожных ремонтно-строительных работ вблизи образовательной организации**

На схеме указывается место производства дорожных ремонтно-строительных работ, его обустройство дорожными знаками и ограждениями, иными техническими средствами организации дорожного движения, а также безопасный маршрут движения детей к образовательной организации с учетом изменения маршрута движения по тротуару.

На схеме обозначены:

- участок производства дорожных ремонтно-строительных работ;
- автомобильные дороги;
- тротуары;
- альтернативные пути (обходы места производства дорожных ремонтно-строительных работ пешеходами и объезды транспортными средствами);
- здание образовательной организации;
- ограждение территории образовательной организации *(при наличии)*.